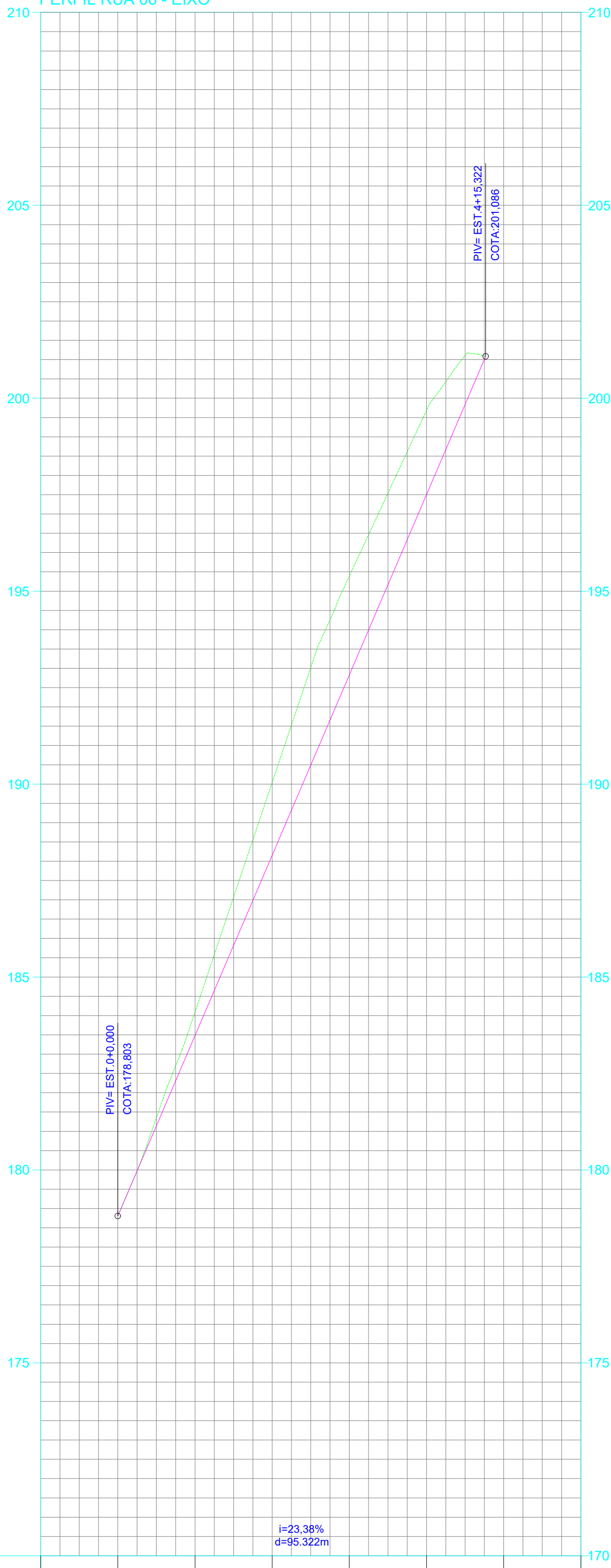
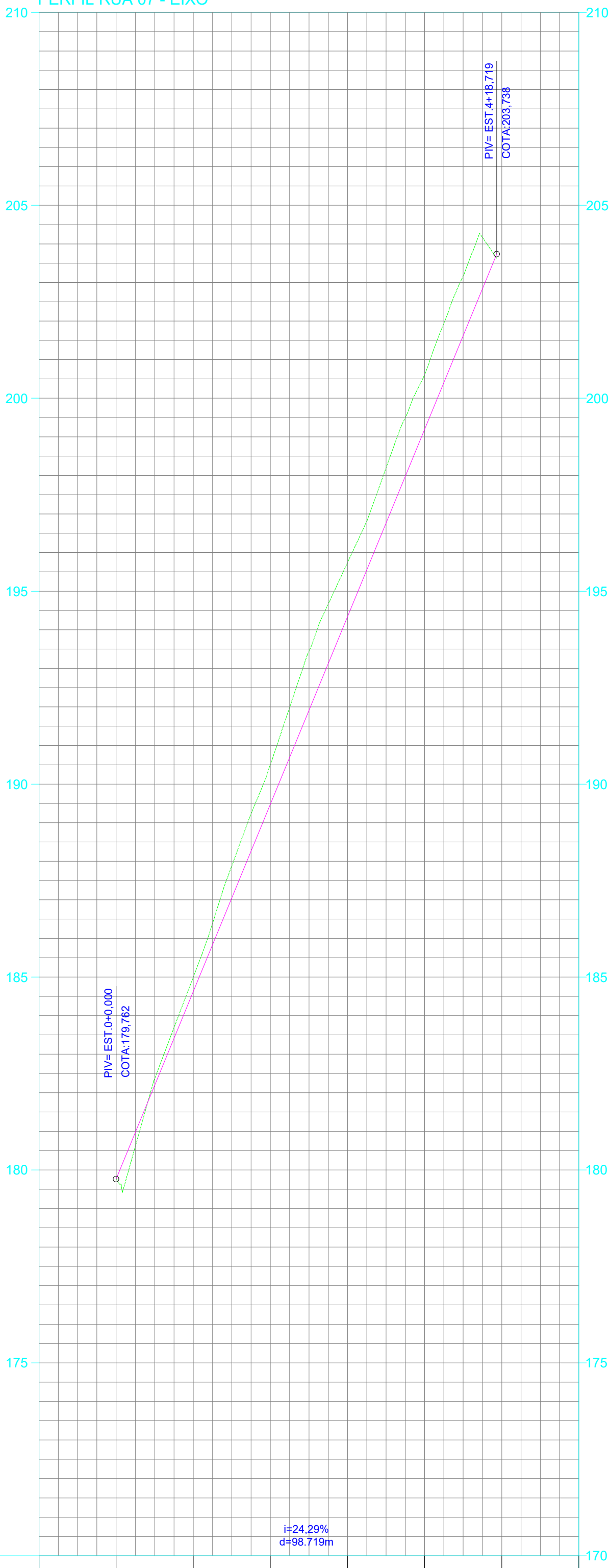


PERFIL RUA 06 - EIXO



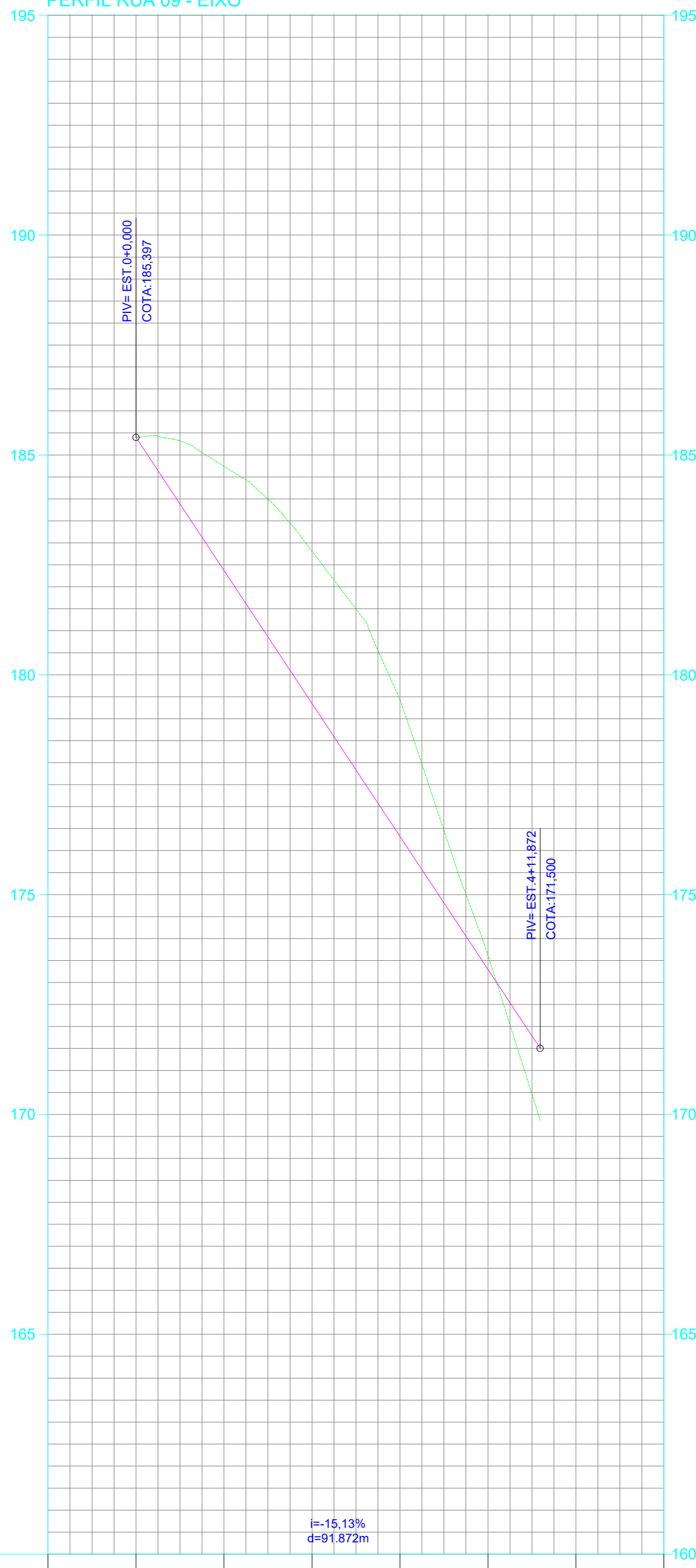
COTAS TERRENO/PROJETO	178.80 178.803	184.09	184.090	190.04 190.043	195.39	195.391	199.69 199.696	
ESTAQUEAMENTO	0	1	2	3	4	5	6	
QUILOMETRAGEM								
PLANIMETRIA								

PERFIL RUA 07 - EIXO



COTAS TERRENO/PROJETO	179.76 179.762	185.00	184.999	190.51 190.513	195.74	195.740	200.51 200.509	
ESTAQUEAMENTO	0	1	2	3	4	5	6	
QUILOMETRAGEM								
PLANIMETRIA								

PERFIL RUA 09 - EIXO



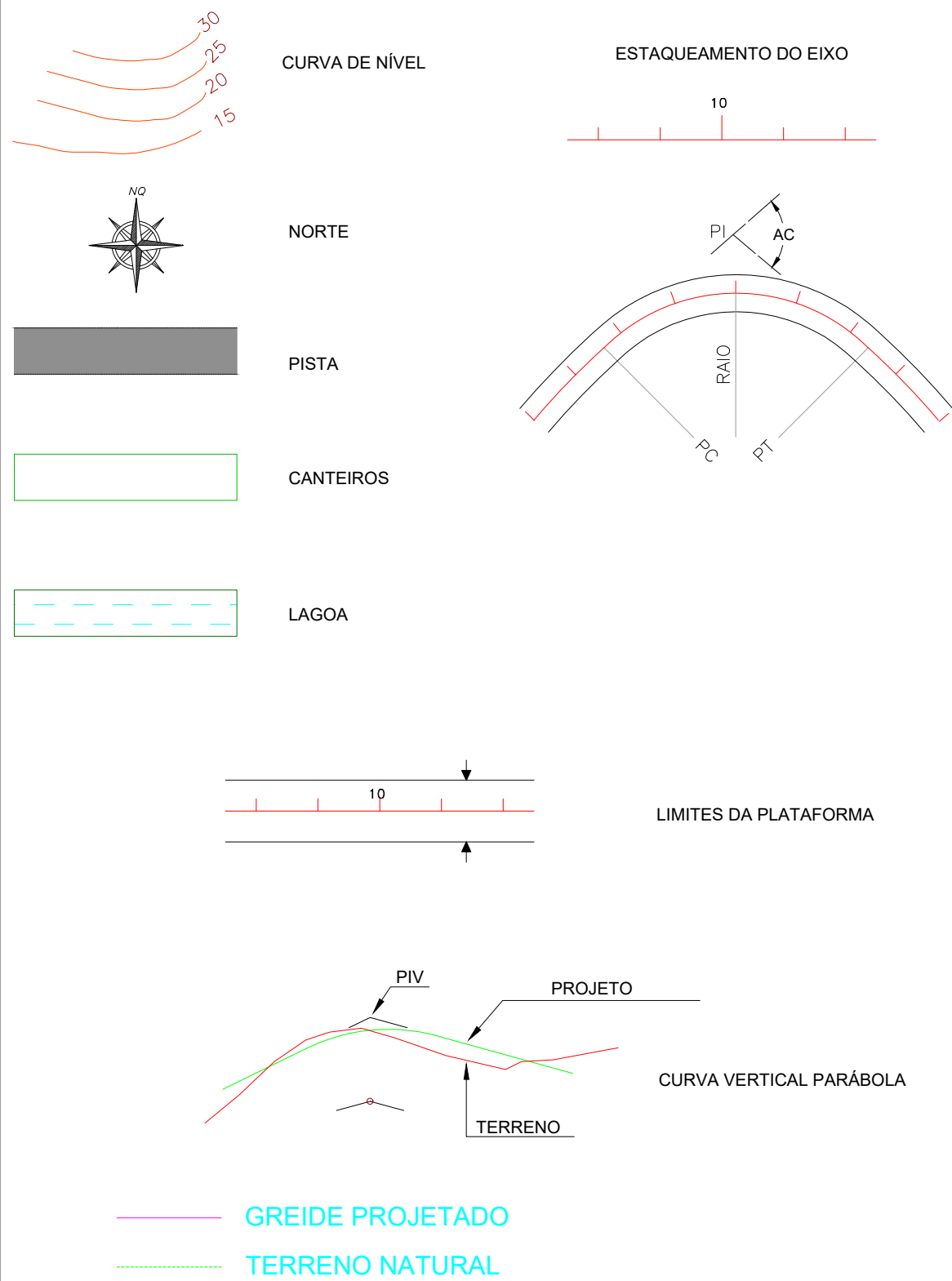
COTAS TERRENO/PROJETO	185.40 185.397	184.74 184.741	182.81 182.811	179.43 179.427	173.62 173.617			
ESTAQUEAMENTO	0	1	2	3	4	5	6	
QUILOMETRAGEM								
PLANIMETRIA								

(SEM ESCALA)

## SITUAÇÃO



## CONVENÇÕES



Carimbos:


## LOTEAMENTO NOVA BRASÍLIA

PROJETO DE PAVIMENTAÇÃO

Descrição: PROJETO DE TERRAPLENAGEM  
PERFIS LONGITUDINAIS  
Local: BAIRRO NOVA BRASÍLIA, GOV. LINDEMBERG  
ESP. SANTO  
Proprietário: PREFEITURA MUNICIPAL DE GOV. LINDEMBERG  
CNPJ:  
Município: GOV. LINDEMBERG  
Data: MAIO DE 2022  
Estado: ESPÍRITO SANTO  
Escala: 1/1000

Contratante: Projetos:  
PAS

PREF. MUNICIPAL DE GOV. LINDEMBERG  
CNPJ: R.T.: ENGº ALEXANDRE G. MANSUR ZAINE  
CREA 0433130-ES



## PERFIS LONGITUDINAIS

ESCALA:

1:1000

NOTAS:  
1- PARA NOTAS GERAIS VER PRANCHA 1/8;  
2- TODAS AS MEDIDAS ESTÃO EM METROS.

O	Maio/2022	Engº Alexandre Mansur	Engº Alexandre Mansur	Engº Alexandre Mansur
	Elaboração do Projeto de Terraplenagem			
	DATA	ELABORADO	VISTO	APROV.

REVISÕES

REVISÕES